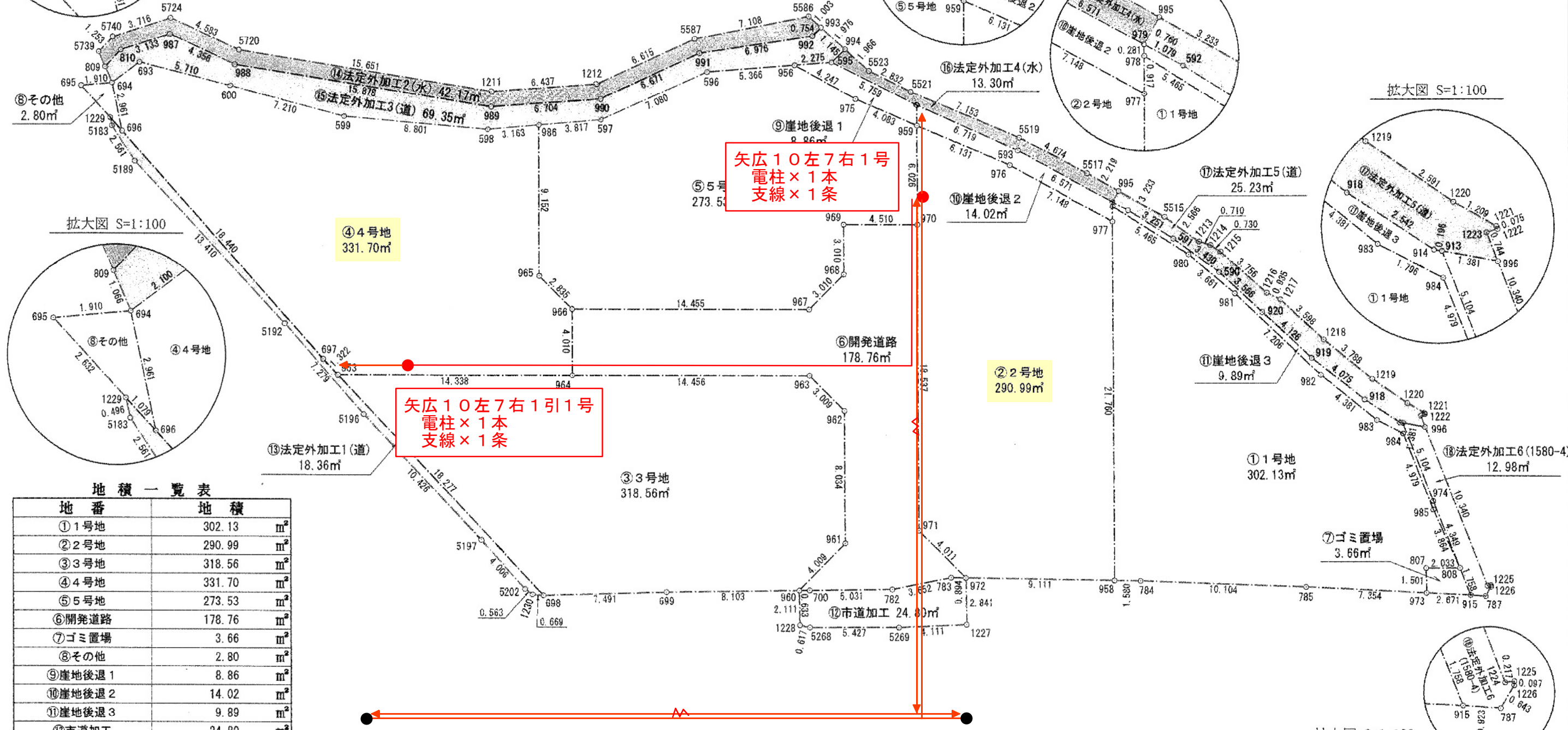

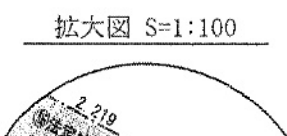
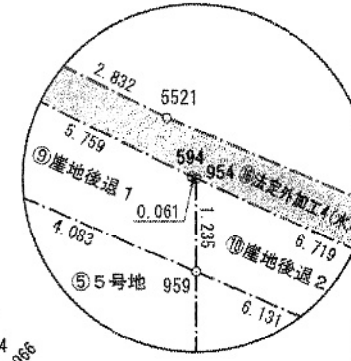
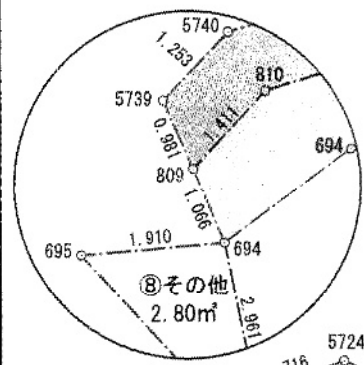


拡大図 S=1:100

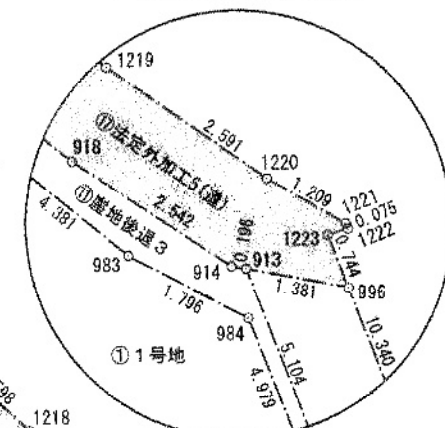
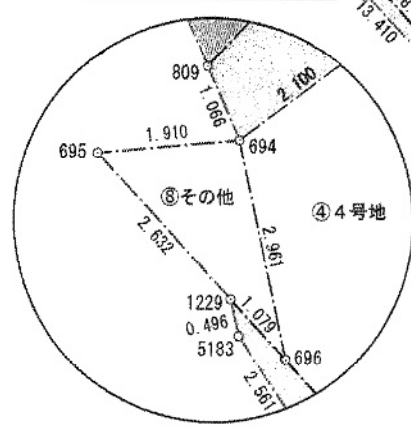
拡大図 S=1:100

所在：山口市嘉川字菰田



拡大図 S=1:100

拡大図 S=1:100



地積一覧表

地番	地積	単位
①1号地	302.13	m ²
②2号地	290.99	m ²
③3号地	318.56	m ²
④4号地	331.70	m ²
⑤5号地	273.53	m ²
⑥開発道路	178.76	m ²
⑦ゴミ置場	3.66	m ²
⑧その他	2.80	m ²
⑨崖地後退1	8.86	m ²
⑩崖地後退2	14.02	m ²
⑪崖地後退3	9.89	m ²
⑫市道加工	24.80	m ²
⑬法定外加工1(道)	18.36	m ²
⑭法定外加工2(水)	42.17	m ²
⑮法定外加工3(道)	69.35	m ²
⑯法定外加工4(水)	13.30	m ²
⑰法定外加工5(道)	25.23	m ²
⑱法定外加工6(1580-4)	12.98	m ²
合計	1941.09	m ²

矢広10左8号

矢広10左7号

拡大図 S=1:100

工事名	エムズタウン嘉川2		
図名	求積図		
図面No	5	縮尺	S=1:250
申請者	(株)エムズプランニング		
設計者	高杉測量設計	日付	令和6年7月3日
行政書士	高杉 千河生	担当	