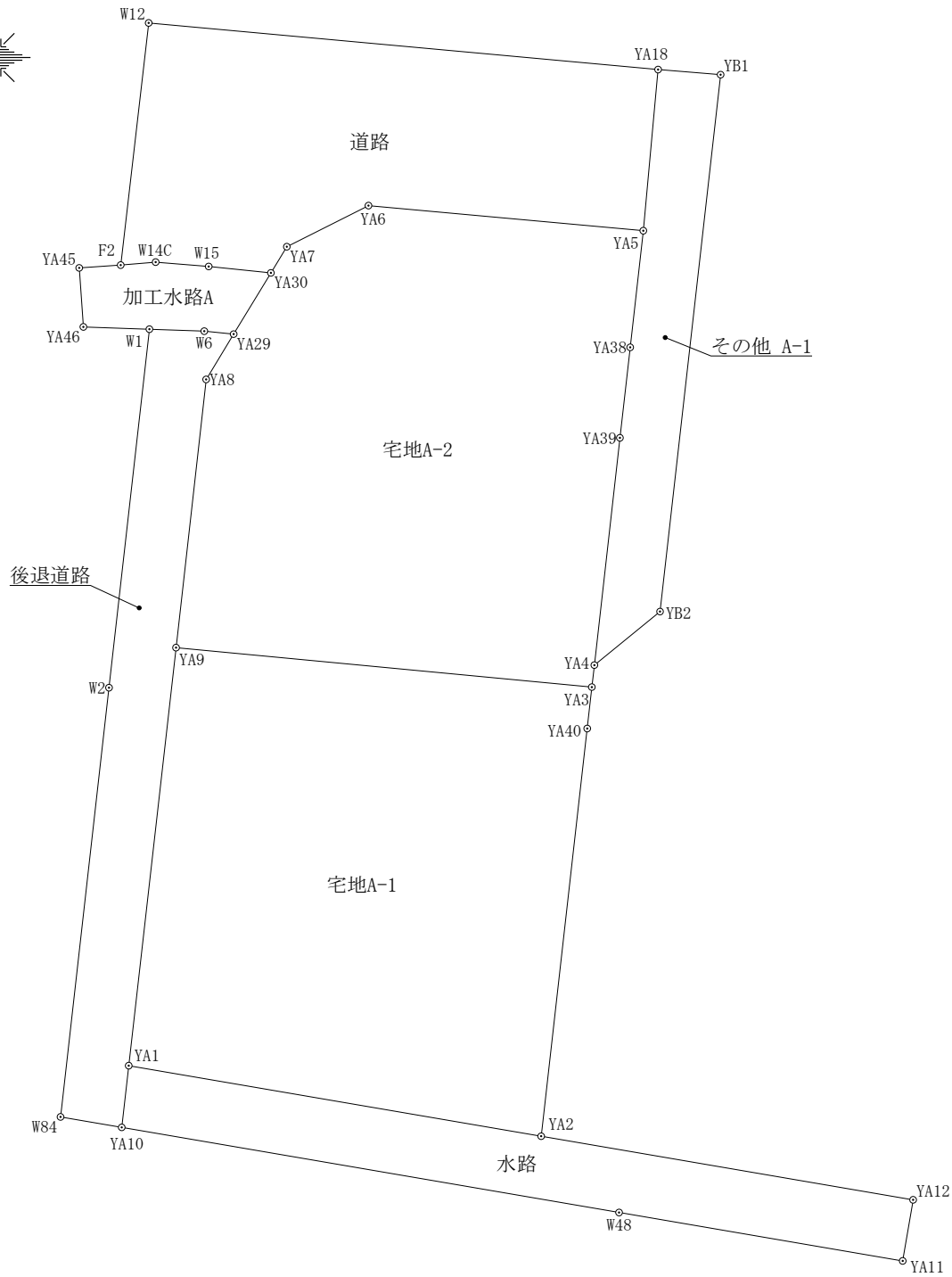
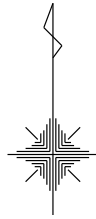


S=1:250

隅切り詳細 S=1:100

※各宅地及び10m毎にグレーチング側溝設置

図面の名称	図面番号
造成計画平面図	
縮尺 図示	
設計	



面積一覧表

地番名	面積
宅地A-1	250.71 m ²
宅地A-2	250.35 m ²
その他 A-1	46.85 m ²
水路	67.73 m ²
後退道路	68.75 m ²
加工水路A	15.17 m ²
道路	133.69 m ²
合計	833.25 m ²

地番	宅地A-1		
測点	X n	Y n	距離
YA1	-203456.792	-62522.223	15.525
YA2	-203459.409	-62506.920	15.214
YA40	-203444.291	-62505.213	1.544
YA3	-203442.757	-62505.039	15.497
YA9	-203441.293	-62520.467	15.598
	地積		250.71 m ²

地番	宅地A-2		
測点	X n	Y n	距離
YA3	-203442.757	-62505.039	0.821
YA4	-203441.941	-62504.947	8.479
YA39	-203433.515	-62503.996	3.378
YA38	-203430.158	-62503.617	4.350
YA5	-203425.835	-62503.129	10.240
YA6	-203424.903	-62513.326	3.393
YA7	-203426.429	-62516.357	1.135
YA30	-203427.399	-62516.947	2.658
YA29	-203429.670	-62518.329	1.964
YA8	-203431.348	-62519.350	10.008
YA9	-203441.293	-62520.467	15.497
	地積		250.35 m ²

地番	その他 A-1		
測点	X n	Y n	距離
YA18	-203419.860	-62502.583	6.000
YA5	-203425.835	-62503.129	4.350
YA38	-203430.158	-62503.617	3.378
YA39	-203433.515	-62503.996	8.479
YA4	-203441.941	-62504.947	3.144
YB2	-203439.956	-62502.509	20.034
YB1	-203420.048	-62500.262	2.329
	地積		46.85 m ²

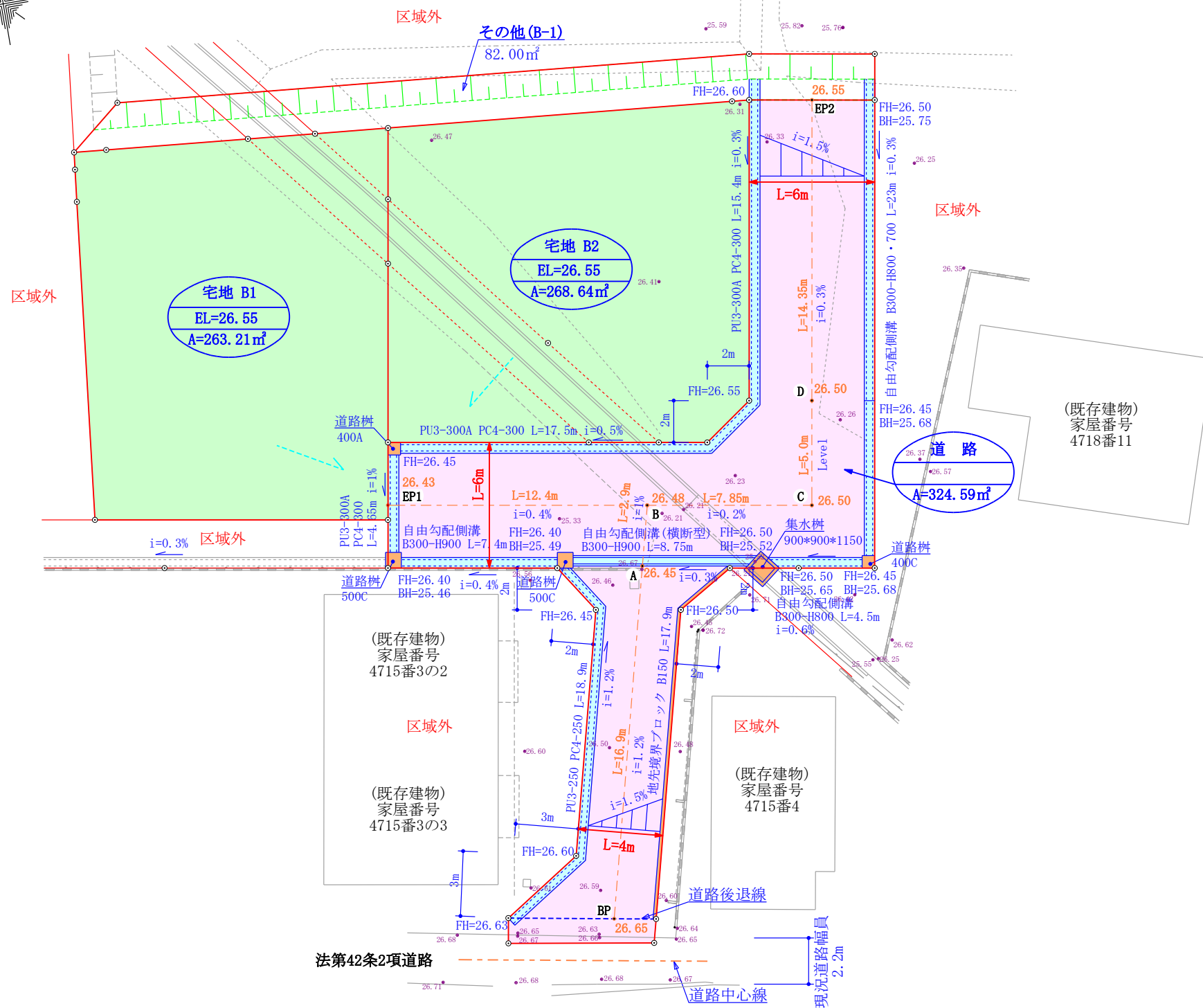
地番	水路		
測点	X n	Y n	距離
YA1	-203456.792	-62522.223	2.304
YA10	-203459.082	-62522.481	18.718
W48	-203462.235	-62504.030	10.676
YA11	-203464.034	-62493.507	2.299
YA12	-203461.768	-62493.120	14.000
YA2	-203459.409	-62506.920	15.525
	地積		67.73 m ²

地番	後退道路		
測点	X n	Y n	距離
W84	-203458.693	-62524.752	2.304
YA10	-203459.082	-62522.481	2.304
YA1	-203456.792	-62522.223	15.598
YA9	-203441.293	-62520.467	10.008
YA8	-203431.348	-62519.350	1.964
YA29	-203429.670	-62518.329	1.095
W6	-203429.557	-62519.418	2.037
W1	-203429.487	-62521.454	13.375
W2	-203442.778	-62522.955	16.016
	地積		68.75 m ²

地番	加工水路A		
測点	X n	Y n	距離
YA29	-203429.670	-62518.329	2.658
YA30	-203427.399	-62516.947	2.318
W15	-203427.162	-62519.253	1.979
W14C	-203426.998	-62521.225	1.300
F2	-203427.109	-62522.520	1.542
YA45	-203427.213	-62524.058	2.194
YA46	-203429.402	-62523.904	2.451
W1	-203429.487	-62521.454	2.037
W6	-203429.557	-62519.418	1.095
	地積		15.17 m ²

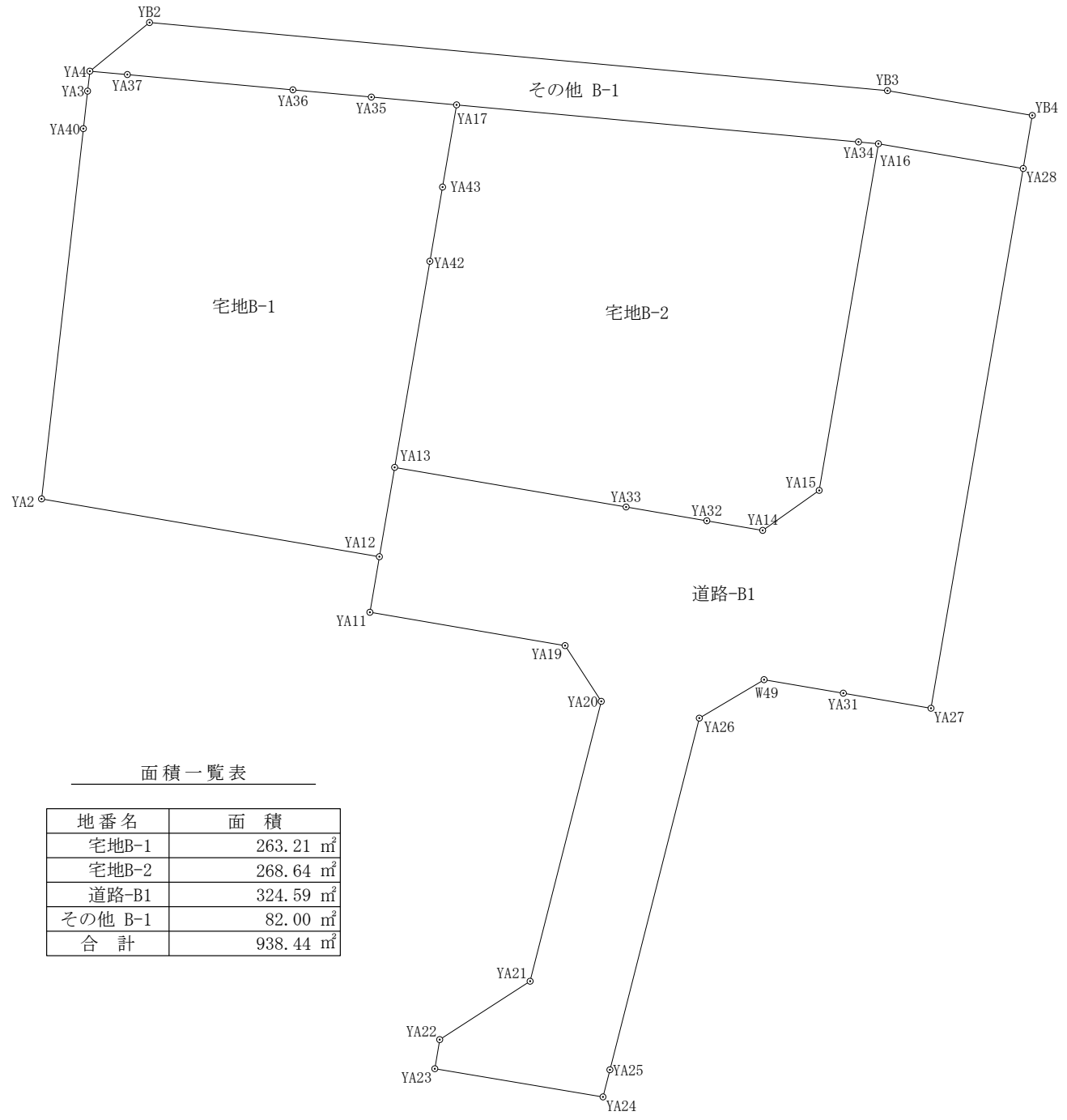
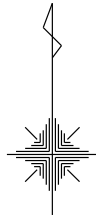
地番	道路		
測点	X n	Y n	距離
F2	-203427.109	-62522.520	1.300
W14C	-203426.998	-62521.225	1.979
W15	-203427.162	-62519.253	2.318
YA30	-203427.399	-62516.947	1.135
YA7	-203426.429	-62516.357	3.393
YA6	-203424.903	-62513.326	10.240
YA5	-203425.835	-62503.129	6.000
YA18	-203419.860	-62502.583	18.977
W12	-203418.132	-62521.481	9.037
	地積		133.69 m ²

図面の名称	図面番号
求積図	
縮尺 1:250	
設計	



※各宅地及び10m毎にグレーチング側溝蓋設置

図面の名称	図面番号
造成計画平面図	
縮尺 1:250	
設計	



面積一覧表

地番名	面積
宅地B-1	263.21 m ²
宅地B-2	268.64 m ²
道路-B1	324.59 m ²
其他 B-1	82.00 m ²
合計	938.44 m ²

地番	宅地B-1		
測点	X n	Y n	距離
YA2	-203459.409	-62506.920	14.000
YA12	-203461.768	-62493.120	3.701
YA13	-203458.120	-62492.496	8.537
YA42	-203449.705	-62491.057	3.075
YA43	-203446.674	-62490.539	3.403
YA17	-203443.320	-62489.966	3.497
YA35	-203443.000	-62493.448	3.217
YA36	-203442.705	-62496.651	6.792
YA37	-203442.083	-62503.414	1.540
YA4	-203441.941	-62504.947	0.821
YA3	-203442.757	-62505.039	1.544
YA40	-203444.291	-62505.213	15.214
	地積		263.21 m ²

地番	其他 B-1		
測点	X n	Y n	距離
YA4	-203441.941	-62504.947	1.540
YA37	-203442.083	-62503.414	6.792
YA36	-203442.705	-62496.651	3.217
YA35	-203443.000	-62493.448	3.497
YA17	-203443.320	-62489.966	16.491
YA34	-203444.832	-62473.544	0.815
YA16	-203444.907	-62472.732	6.001
YA28	-203445.918	-62466.817	2.200
YB4	-203443.749	-62466.447	6.000
YB3	-203442.738	-62472.361	30.276
YB2	-203439.956	-62502.509	3.144
	地積		82.00 m ²

地番	宅地B-2		
測点	X n	Y n	距離
YA13	-203458.120	-62492.496	9.593
YA33	-203459.737	-62483.040	3.346
YA32	-203460.301	-62479.742	2.316
YA14	-203460.691	-62477.459	2.827
YA15	-203459.059	-62475.151	14.357
YA16	-203444.907	-62472.732	0.815
YA34	-203444.832	-62473.544	16.491
YA17	-203443.320	-62489.966	3.403
YA43	-203446.674	-62490.539	3.075
YA42	-203449.705	-62491.057	8.537
	地積		268.64 m ²

地番	道路-B1		
測点	X n	Y n	距離
YA23	-203482.672	-62490.855	6.966
YA24	-203483.824	-62483.985	1.143
YA25	-203482.716	-62483.703	14.816
YA26	-203468.358	-62480.049	3.075
W49	-203466.788	-62477.405	3.284
YA31	-203467.341	-62474.168	3.635
YA27	-203467.954	-62470.585	22.356
YA28	-203445.918	-62466.817	6.001
YA16	-203444.907	-62472.732	14.357
YA15	-203459.059	-62475.151	2.827
YA14	-203460.691	-62477.459	2.316
YA32	-203460.301	-62479.742	3.346
YA33	-203459.737	-62483.040	9.593
YA13	-203458.120	-62492.496	3.701
YA12	-203461.768	-62493.120	2.299
YA11	-203464.034	-62493.507	8.091
YA19	-203465.398	-62485.532	2.713
YA20	-203467.673	-62484.054	11.790
YA21	-203479.099	-62486.961	4.396
YA22	-203481.482	-62490.655	1.207
	地積		324.59 m ²

図面の名称	図面番号
求積図	
縮尺 1:250	
設計	