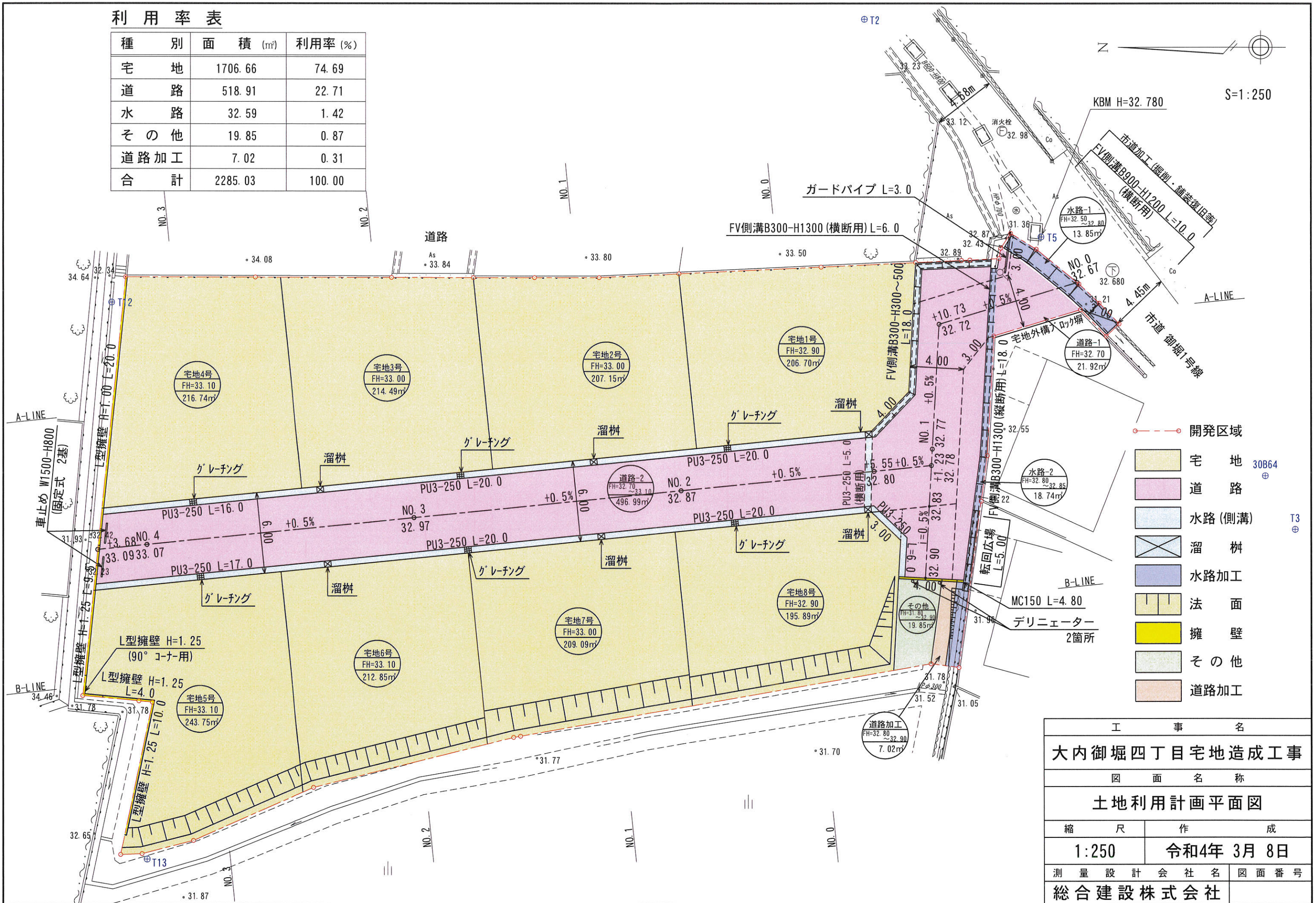


利用率表

種別	面積 (㎡)	利用率 (%)
宅地	1706.66	74.69
道路	518.91	22.71
水路	32.59	1.42
その他	19.85	0.87
道路加工	7.02	0.31
合計	2285.03	100.00

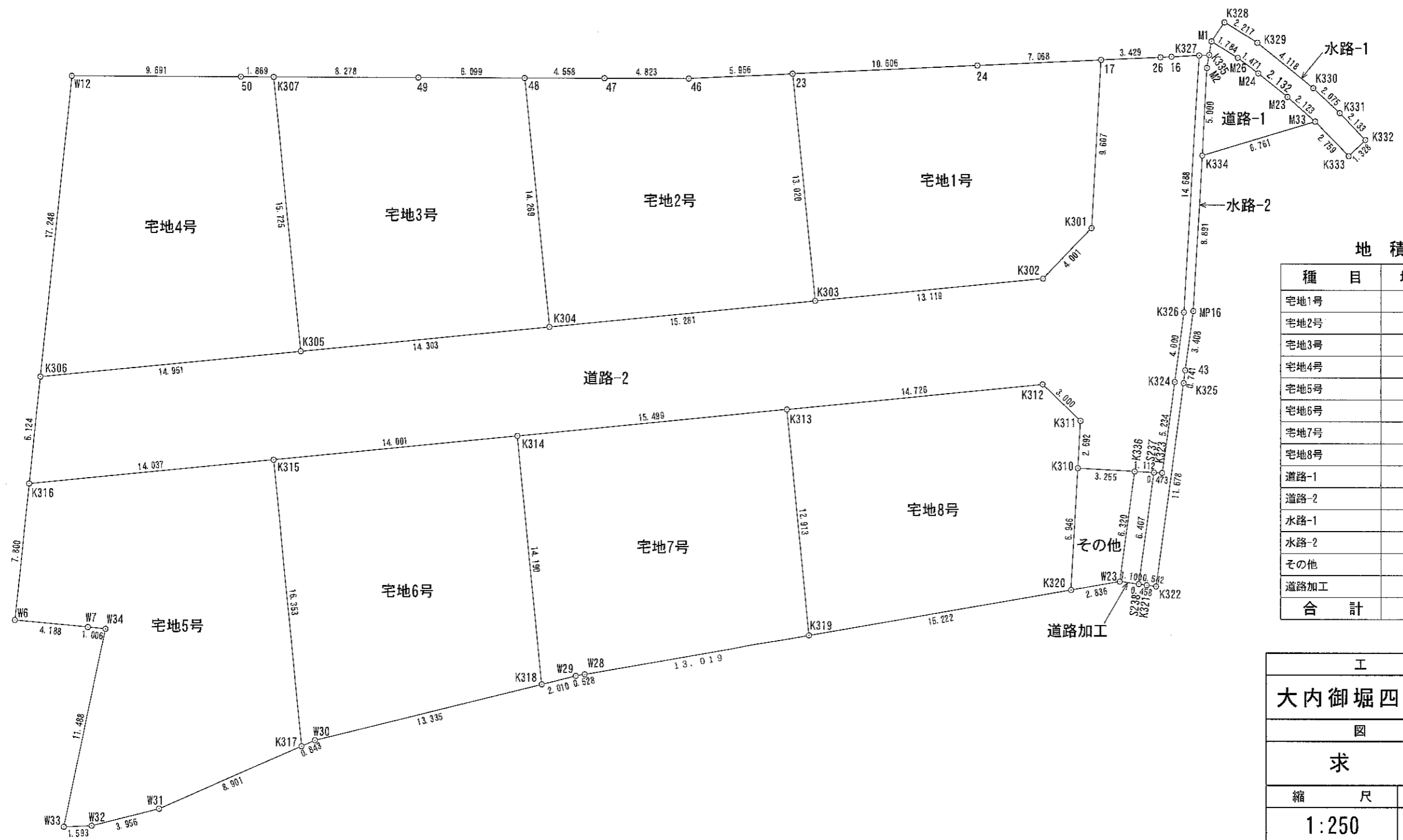
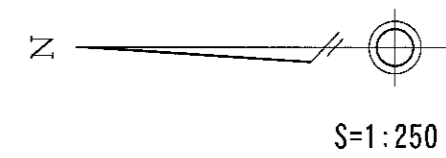
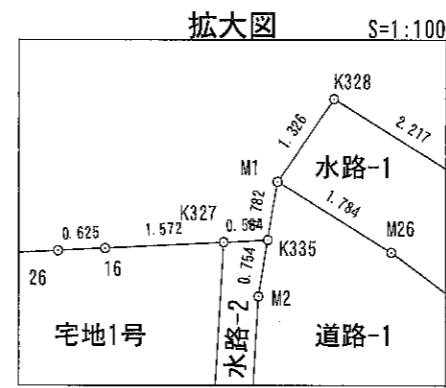


S=1:250

- 開発区域
- 宅地 30B64
- 道路
- 水路(側溝)
- 溜桝
- 水路加工
- 法面
- 擁壁
- その他
- 道路加工

工 事 名	
大内御堀四丁目宅地造成工事	
図 面 名 称	
土地利用計画平面図	
縮 尺	作 成
1:250	令和4年 3月 8日
測 量 設 計 会 社 名	図 面 番 号
総合建設株式会社	

岩山月出



地積一覧表

種目	地積	種目別集計
宅地1号	206.70 m ²	1706.66 m ²
宅地2号	207.15 m ²	
宅地3号	214.49 m ²	
宅地4号	216.74 m ²	
宅地5号	243.75 m ²	
宅地6号	212.85 m ²	518.91 m ²
宅地7号	209.09 m ²	
宅地8号	195.89 m ²	32.59 m ²
道路-1	21.92 m ²	
道路-2	496.99 m ²	19.85 m ²
水路-1	13.85 m ²	
水路-2	18.74 m ²	7.02 m ²
その他	19.85 m ²	
道路加工	7.02 m ²	7.02 m ²
合計	2285.03 m ²	2285.03 m ²

工 事 名	
大内御堀四丁目宅地造成工事	
図 面 名 称	
求 積 図	
縮 尺	作 成
1:250	令和4年 3月18日
測 量 設 計 会 社 名	図 面 番 号
総合建設株式会社	

岩山月出

地番	宅地1号		地目
所有者			
点名	X	Y	辺長
17	-203220.740	-62355.584	
24	-203213.680	-62355.919	7.068
23	-203203.086	-62356.421	10.606
K303	-203204.385	-62369.376	13.020
K302	-203217.439	-62368.067	13.119
K301	-203220.205	-62365.176	4.001
17	-203220.740	-62355.584	9.607
面積	206.7034115		
地積	206.70	m ²	

地番	宅地4号		地目
所有者			
点名	X	Y	辺長
K307	-203173.379	-62356.682	
50	-203171.510	-62356.679	1.869
W12	-203161.819	-62356.662	9.691
K306	-203160.072	-62373.821	17.248
K305	-203174.948	-62372.329	14.951
K307	-203173.379	-62356.682	15.725
面積	216.7480000		
地積	216.74	m ²	

地番	宅地7号		地目
所有者			
点名	X	Y	辺長
K313	-203202.771	-62375.568	
K314	-203187.349	-62377.115	15.499
K318	-203188.765	-62391.234	14.190
W29	-203190.716	-62390.750	2.010
W28	-203191.236	-62390.659	0.528
K319	-203204.060	-62388.417	13.019
K313	-203202.771	-62375.568	12.913
面積	209.0911905		
地積	209.09	m ²	

地番	宅地2号		地目
所有者			
点名	X	Y	辺長
23	-203203.086	-62356.421	
46	-203197.137	-62356.706	5.956
47	-203192.314	-62356.706	4.823
48	-203187.756	-62356.703	4.558
K304	-203189.180	-62370.901	14.269
K303	-203204.385	-62369.376	15.281
23	-203203.086	-62356.421	13.020
面積	207.1563785		
地積	207.15	m ²	

地番	宅地5号		地目
所有者			
点名	X	Y	辺長
K315	-203173.418	-62378.512	
K316	-203159.451	-62379.913	14.037
W6	-203158.661	-62387.673	7.800
W7	-203162.831	-62388.062	4.188
W34	-203163.833	-62388.156	1.006
W33	-203161.474	-62399.399	11.488
W32	-203163.066	-62399.333	1.593
W31	-203166.901	-62398.364	3.956
K317	-203175.050	-62394.783	8.901
K315	-203173.418	-62378.512	16.353
面積	243.7575140		
地積	243.75	m ²	

地番	宅地8号		地目
所有者			
点名	X	Y	辺長
K312	-203217.423	-62374.098	
K313	-203202.771	-62375.568	14.726
K319	-203204.060	-62388.417	12.913
K320	-203219.054	-62385.795	15.222
K310	-203219.441	-62378.860	6.946
K311	-203219.591	-62376.172	2.692
K312	-203217.423	-62374.098	3.000
面積	195.8980430		
地積	195.89	m ²	

地番	宅地3号		地目
所有者			
点名	X	Y	辺長
48	-203187.756	-62356.703	
49	-203181.657	-62356.697	6.099
K307	-203173.379	-62356.682	8.278
K305	-203174.948	-62372.329	15.725
K304	-203189.180	-62370.901	14.303
48	-203187.756	-62356.703	14.269
面積	214.4907805		
地積	214.49	m ²	

地番	宅地6号		地目
所有者			
点名	X	Y	辺長
K314	-203187.349	-62377.115	
K315	-203173.418	-62378.512	14.001
K317	-203175.050	-62394.783	16.353
W30	-203175.822	-62394.444	0.843
K318	-203188.765	-62391.234	13.335
K314	-203187.349	-62377.115	14.190
面積	212.8545585		
地積	212.85	m ²	

工 事 名	
大内御堀四丁目宅地造成工事	
図 面 名 称	
求 積 表 (1)	
縮 尺	作 成
1:250	令和4年 3月18日
測 量 設 計 会 社 名	図 面 番 号
総合建設株式会社	

地番	道路-1		地目
所有者			
点名	X	Y	辺長
M1	-203227.069	-62354.516	
K335	-203226.942	-62355.288	0.782
M2	-203226.820	-62356.032	0.754
K334	-203226.541	-62361.024	5.000
M33	-203233.016	-62359.077	6.761
M23	-203231.423	-62357.673	2.123
M24	-203229.766	-62356.332	2.132
M26	-203228.588	-62355.451	1.471
M1	-203227.069	-62354.516	1.784
面積	21.9299605		
地積	21.92 m ²		

地番	水路-1		地目
所有者			
点名	X	Y	辺長
K328	-203227.820	-62353.423	
M1	-203227.069	-62354.516	1.326
M26	-203228.588	-62355.451	1.784
M24	-203229.766	-62356.332	1.471
M23	-203231.423	-62357.673	2.132
M33	-203233.016	-62359.077	2.123
K333	-203234.945	-62361.050	2.759
K332	-203235.903	-62360.130	1.328
K331	-203234.426	-62358.591	2.133
K330	-203232.908	-62357.177	2.075
K329	-203229.707	-62354.586	4.118
K328	-203227.820	-62353.423	2.217
面積	13.8547145		
地積	13.85 m ²		

地番	その他		地目
所有者			
点名	X	Y	辺長
K336	-203222.691	-62379.042	
K310	-203219.441	-62378.860	3.255
K320	-203219.054	-62385.795	6.946
W23	-203221.848	-62385.306	2.836
K336	-203222.691	-62379.042	6.320
面積	19.8502865		
地積	19.85 m ²		

地番	道路加工		地目
所有者			
点名	X	Y	辺長
S237	-203223.801	-62379.104	
K336	-203222.691	-62379.042	1.112
W23	-203221.848	-62385.306	6.320
S238	-203222.938	-62385.453	1.100
S237	-203223.801	-62379.104	6.407
面積	7.0262885		
地積	7.02 m ²		

地番	道路-2		地目
所有者			
点名	X	Y	辺長
K327	-203226.359	-62355.317	
16	-203224.789	-62355.395	1.572
26	-203224.165	-62355.426	0.625
17	-203220.740	-62355.584	3.429
K301	-203220.205	-62365.176	9.607
K302	-203217.439	-62368.067	4.001
K303	-203204.385	-62369.376	13.119
K304	-203189.180	-62370.901	15.281
K305	-203174.948	-62372.329	14.303
K306	-203160.072	-62373.821	14.951
K316	-203159.451	-62379.913	6.124
K315	-203173.418	-62378.512	14.037
K314	-203187.349	-62377.115	14.001
K313	-203202.771	-62375.568	15.499
K312	-203217.423	-62374.098	14.726
K311	-203219.591	-62376.172	3.000
K310	-203219.441	-62378.860	2.692
K336	-203222.691	-62379.042	3.255
S237	-203223.801	-62379.104	1.112
K323	-203224.273	-62379.130	0.473
K324	-203224.989	-62373.945	5.234
K326	-203225.521	-62369.981	4.000
K327	-203226.359	-62355.317	14.688
面積	496.9906905		
地積	496.99 m ²		

地番	水路-2		地目
所有者			
点名	X	Y	辺長
K335	-203226.942	-62355.288	
K327	-203226.359	-62355.317	0.584
K326	-203225.521	-62369.981	14.688
K324	-203224.989	-62373.945	4.000
K323	-203224.273	-62379.130	5.234
K321	-203223.392	-62385.514	6.445
K322	-203223.929	-62385.586	0.542
K325	-203225.501	-62374.014	11.678
43	-203225.593	-62373.279	0.741
MP16	-203226.046	-62369.901	3.408
K334	-203226.541	-62361.024	8.891
M2	-203226.820	-62356.032	5.000
K335	-203226.942	-62355.288	0.754
面積	15.7634000		
地積	15.76 m ²		

工 事 名	
大内御堀四丁目宅地造成工事	
図 面 名 称	
求 積 表 (2)	
縮 尺	作 成
1:250	令和4年 3月18日
測 量 設 計 会 社 名	図 面 番 号
総合建設株式会社	