S＝1：250

一　筆　図　形

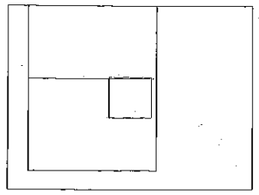

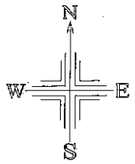

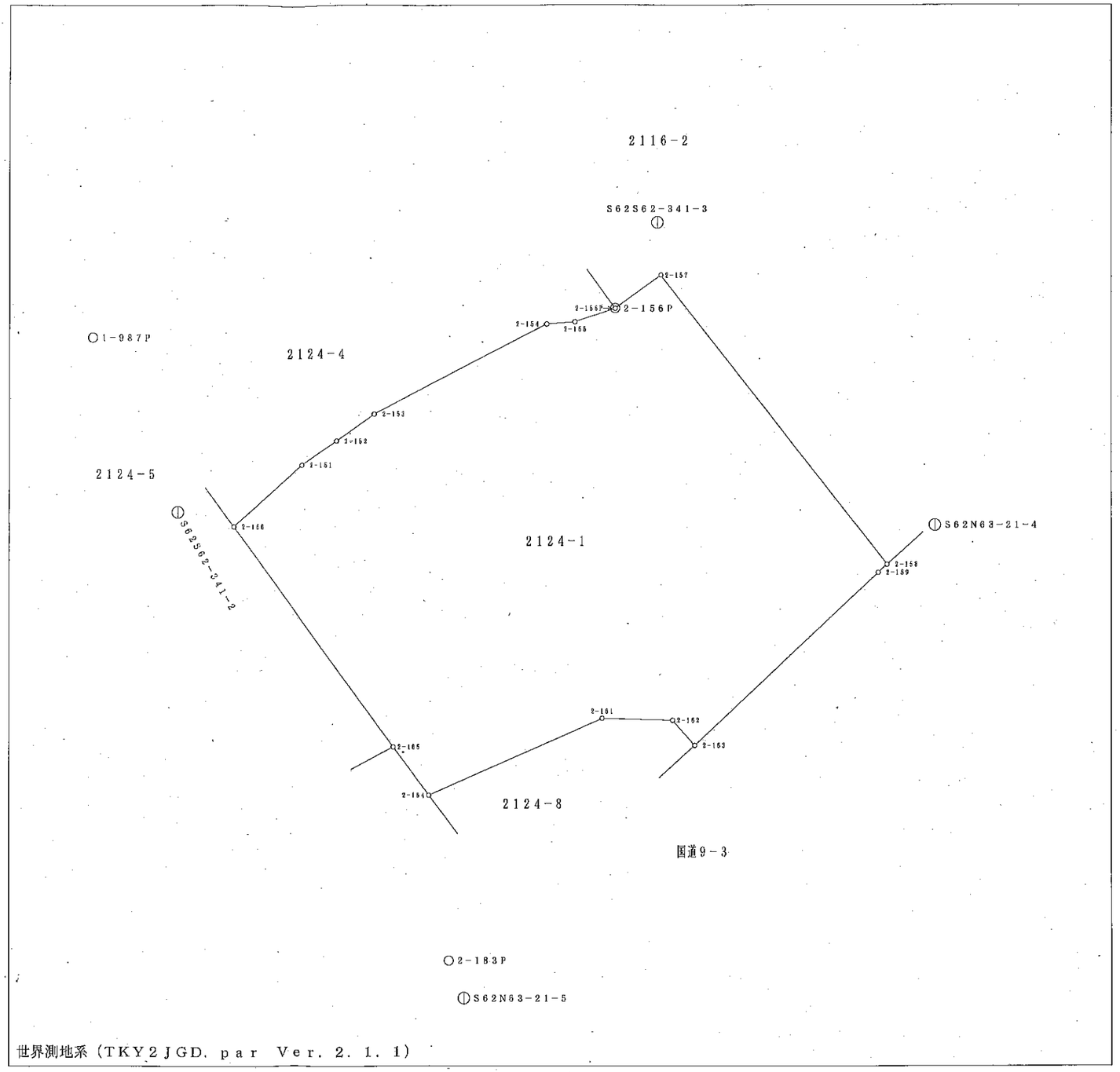

世界測地系（TKY2JGD. par　Ver. 2. 1. 1）

地番一覧表	
所在	小郡上郷
地番	2124－1
登記地目	宅地
計算面積	524.7703590㎡

所在　小郡上郷　地番　2124－1

点番	旧X座標値	旧Y座標値	新X座標値	新Y座標値
2－163	0.000	0.000	－207411.877	－69504.292
2－162	0.000	0.000	－207410.574	－69505.442
2－161	0.000	0.000	－207410.482	－69509.121
2－164	0.000	0.000	－207414.438	－69518.135
2－165	0.000	0.000	－207411.926	－69519.993
2－166	0.000	0.000	－207400.505	－69528.394
2－151	0.000	0.000	－207397.289	－69524.778
2－152	0.000	0.000	－207396.058	－69522.951
2－153	0.000	0.000	－207394.656	－69520.977
2－154	0.000	0.000	－207389.986	－69511.997
2－155	0.000	0.000	－207389.877	－69510.533
2－156P	0.000	0.000	－207389.178	－69508.430
2－157	0.000	0.000	－207387.456	－69506.051
2－158	0.000	0.000	－207402.485	－69494.258
2－159	0.000	0.000	－207402.915	－69494.728

基準点番号	旧X座標値	旧Y座標値	新X座標値	新Y座標値
1－987P	0.000	0.000	－207390.695	－69535.737
2－156P	0.000	0.000	－207389.178	－69508.430
2－183P	0.000	0.000	－207423.011	－69517.104
S62N63－21－4	0.000	0.000	－207400.445	－69491.772
S62N63－21－5	0.000	0.000	－207424.953	－69516.326
S62S62－341－2	0.000	0.000	－207399.759	－69531.296
S62S62－341－3	0.000	0.000	－207384.725	－69506.240

令和８年１月１４日
山口市都市整備部地籍調査課